







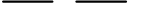





# Kala tn 31 katastriüksuse detailplaneering

## Põhijoonis tehnovõrkudega








### Leppemärgid

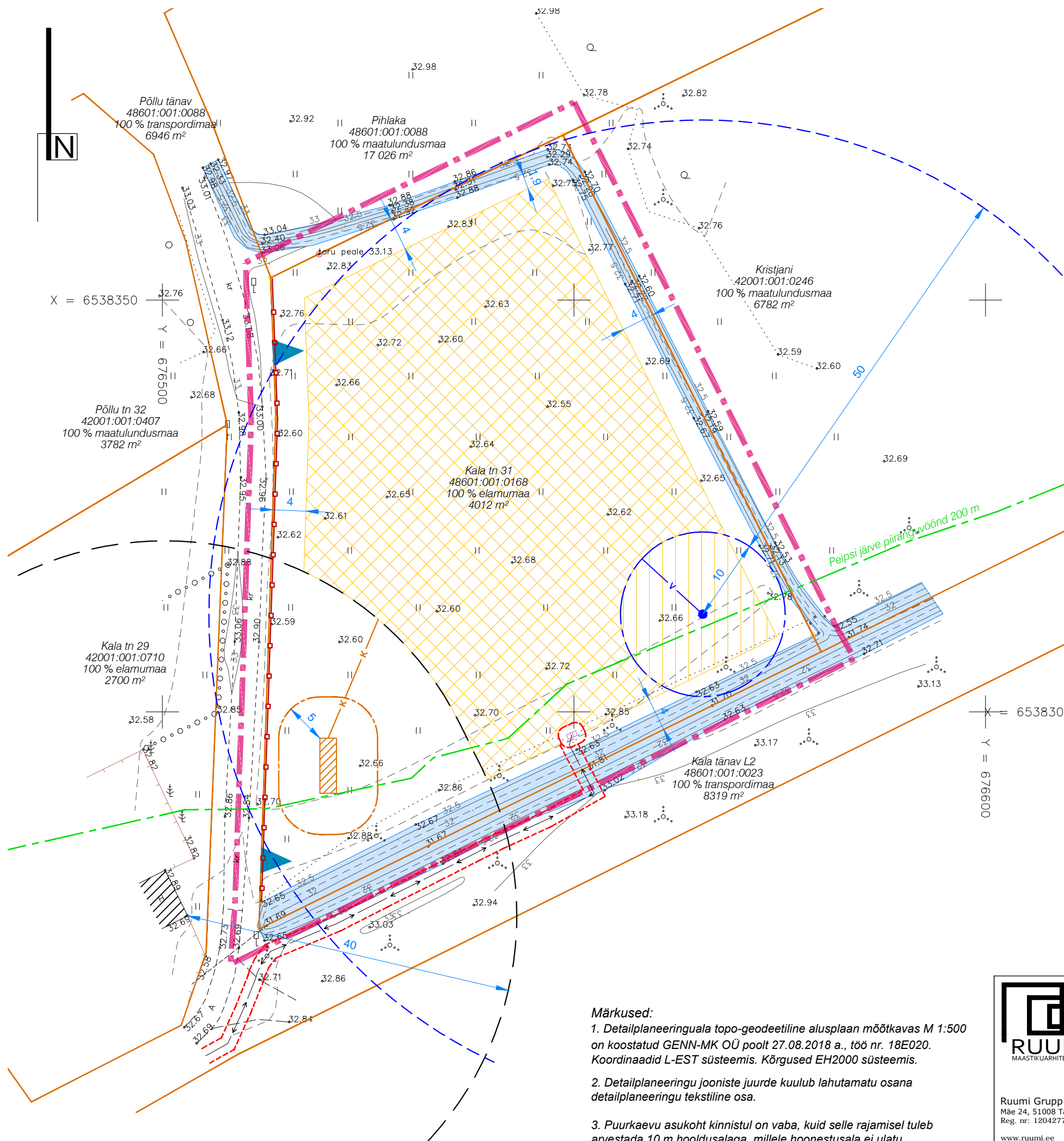
-  Planeeringuala piir
-  Olemasolev katastriüksuse piir
-  Olemasolev hoone
-  Planeeritud hoonestusala (vt. märkus 3)
-  Planeeritud hoonestusala juhul, kui sellele ei ulatu puurkaevu hooldusala (vt. märkus 3)
-  Planeeritud juurdepääsud krundile
-  Planeeritud piirdeade
-  Hajaasustus tuletõrje veevarustuse mõistes - kuja naaberkinnistu hoonestusest 40 m (EVS 812-6:2012)
-  Peipsi järve piiranguvöönd 200 m
-  Olemasolev kraav

### Olemasolevad tehnovõrgud

-  Elekrikaabel ja liitumiskilp
-  Elektri maakaabelliini ja liitumiskilbi kaitsevöönd 1 m

### Planeeritud tehnovõrgud

-  Puurkaevu illustratiivne asukoht
-  Puurkaevu hooldusala 10 m
-  Veetrass
-  Reovee kogumismahuti (20 m³) illustreeriv asukoht
-  Reovee kogumismahuti kuja 5 m
-  Kanalisatsioonitrass
-  Puurkaevu ja heitvee immutamise keeluala 50 m puurkaevu hooldusala piirist



**Märkused:**

- Detailplaneeringuala topo-geodeetiline alusplaan mõõtkavas M 1:500 on koostatud GENN-MK OÜ poolt 27.08.2018 a., töö nr. 18E020. Koordinaadid L-EST süsteemis. Kõrgused EH2000 süsteemis.
- Detailplaneeringu jooniste juurde kuulub lahutamatu osana detailplaneeringu tekstiline osa.
- Puurkaevu asukoht kinnistul on vaba, kuid selle rajamisel tuleb arvestada 10 m hooldusalaga, millele hoonestusala ei ulatu.

**RUUMI**  
MAASTIKUARHITEKTUUR

Ruumi Grupp OÜ  
Mäe 24, 51008 Tartu  
Reg. nr: 12042771

www.ruumi.ee  
info@ruumi.ee  
tel: 56 609 144

Töö nimetus:		Kala tn 31 katastriüksuse detailplaneering	
Asukoht:	Mustvee vald, Lohusuu alevik	Joonis:	Põhijoonis tehnovõrkudega
Planeeringu koostamisest huvitatud isik:	Julija Artjušenkova	Töö number:	18.08.2019
Ruumilise keskkonna planeerija:	Liisi Ventsel	Mõõtkava:	M 1:500
		Formaat:	420x297 mm
		Joonise nr:	3
		Kuupäev:	10.03.2019

